

**Commune de CHIRAC**

Informations sur les risques naturels et technologiques majeurs pour l'application des I, II de l'article L 125-5 du code de l'environnement

**PLAN DE PREVENTION DES RISQUES INONDATION**

**VALLEE DE LA VIENNE**

Carte des zonages réglementaires






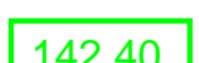

Echelle 1/10 000

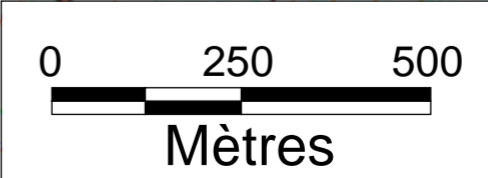
**EXTRAIT DU P.P.R. APPROUVE LE 29 AOUT 2003**

Plan 1/2



**LEGENDE**

-  Zone rouge
-  Zone bleue
-  Limite de la zone inondable
-  Limite de la zone des hauteurs d'eau supérieures à 1m
-  Limites de communes
-  Cote de sécurité en m NGF
-  Cours d'eau



© IGN - SCAN25®